

GMINA LNIANO



www.lniano.pl



Budżet na 2016 r.

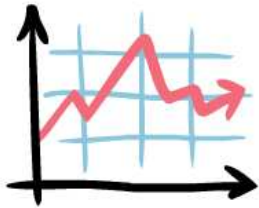


Infrastruktura sportowa i rekreacyjna

- 1. Basen**
- Basen do pływania z baszpit 600 m² w Lnianie
 - Basen kąpielowy z baszpitem „Dziś” w Lnianie
 - Basen do rekreacji w m. Dąbrowa
 - Basen do rekreacji w m. Olsztyn / na terenie parku /
 - Basen do rekreacji w parku w m. Lnianie wraz z zadaszeniem
 - „Jugosławia” w m. Białym
 - Basen wiatrakowy w m. Brzezina Lm. Białym
- 2. Siatki**
- siatki tenisowe przy Szkole Podstawowej w Lnianie
 - siatki tenisowe przy Szkole Podstawowej w Lnianie
 - siatki tenisowe przy Szkole Podstawowej w Lnianie
 - siatki tenisowe przy Szkole Podstawowej w Lnianie
- 3. Pole rekreacyjne w m. Białym**



Pomniki przyrody
Domy drewniane z XIX i początków XX wieku
Parki podworskie: Ostrowite, Brzezina, Siemkowa




Działalność gospodarcza

Na terenie gminy działa 150 podmiotów gospodarczych prowadzących działalność w zakresie:

- przetwórstwa rolno - spożywczego
- przetwórstwa drzewnego
- transportu
- usług
- handlu

oraz 600 indywidualnych gospodarstw rolnych



1. Infrastruktura ochrony środowiska

- 10 km² powierzchni wód powierzchniowych
- 40 km² powierzchni wód podziemnych
- 274 km² powierzchni gruntów rolnych
- 100 km² powierzchni gruntów leśnych
- 100 km² powierzchni gruntów zielonych

2. Infrastruktura ochrony środowiska

- 2 km² powierzchni wód powierzchniowych
- 2 km² powierzchni wód podziemnych
- 100 km² powierzchni gruntów rolnych
- 100 km² powierzchni gruntów leśnych
- 100 km² powierzchni gruntów zielonych



Organizacje pozarządowe

Stowarzyszenie „Lnianie” w Lnianie
Stowarzyszenie „Lnianie” w Lnianie
Stowarzyszenie „Lnianie” w Lnianie
Stowarzyszenie „Lnianie” w Lnianie
Stowarzyszenie „Lnianie” w Lnianie
Stowarzyszenie „Lnianie” w Lnianie
Stowarzyszenie „Lnianie” w Lnianie
Stowarzyszenie „Lnianie” w Lnianie
Stowarzyszenie „Lnianie” w Lnianie
Stowarzyszenie „Lnianie” w Lnianie



Infrastruktura społeczna

Główna Biblioteka Publiczna z Oddziałem w Lnianie
- 27 punktów usługowych - obsługa w 100% w języku polskim

1. Szkoła podstawowa

Lnianie
ul. 201 201-001 214 201
Lnianie

Szkoła Podstawowa im. J. Piłsudskiego w Lnianie
ul. 201 201-001 214 201
Lnianie

Szkoła Podstawowa im. J. Piłsudskiego w Lnianie
ul. 201 201-001 214 201
Lnianie

Szkoła Podstawowa im. J. Piłsudskiego w Lnianie
ul. 201 201-001 214 201
Lnianie

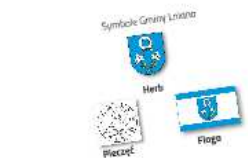
Infrastruktura drogową

Przez gminę Lniano przebiega 9 dróg powiatowych oraz 2 drogi wojewódzkie (239 i 240).
Suma przebiegu 40 km dróg gminnych.



Rys Historyczny

Przez teren gminy przebiegała Lnińska / przedwojennym przebiegiem /
podzielną z 1938 r.
Przebieg do końca wojny prowadził z osiedla Żółtych. Rozciągłość
kół osiedla osiedla. Im osiedla Żółtych (1938) i do końca wojny
miejscowości Żółtych stały się krótkościanami w kierunku
Lnińska.



Oświata

1. Szkoła podstawowa im. J. Piłsudskiego w Lnianie
2. Szkoła podstawowa im. J. Piłsudskiego w Lnianie
3. Szkoła podstawowa im. J. Piłsudskiego w Lnianie
4. Szkoła podstawowa im. J. Piłsudskiego w Lnianie
5. Szkoła podstawowa im. J. Piłsudskiego w Lnianie
6. Szkoła podstawowa im. J. Piłsudskiego w Lnianie
7. Szkoła podstawowa im. J. Piłsudskiego w Lnianie
8. Szkoła podstawowa im. J. Piłsudskiego w Lnianie
9. Szkoła podstawowa im. J. Piłsudskiego w Lnianie
10. Szkoła podstawowa im. J. Piłsudskiego w Lnianie



GMINA LNIANO



www.lniano.pl

Symbole Gminy Lniano



Herb



Pieczeńć

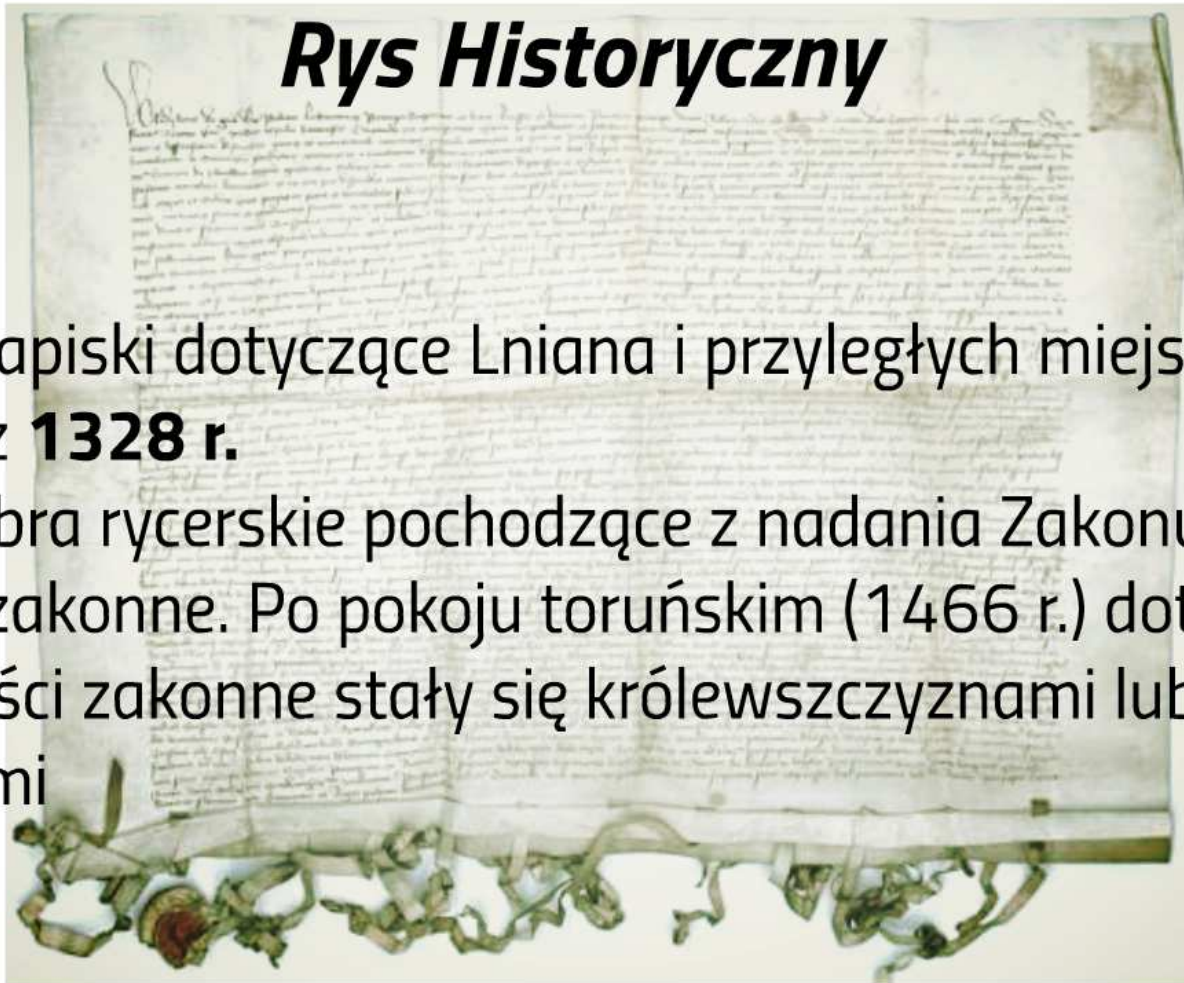


Flaga

Rys Historyczny

Pierwsze zapiski dotyczące Lniana i przyległych miejscowości pochodzą z **1328 r.**

Były do dobra rycerskie pochodzące z nadania Zakonu Krzyżackiego lub osady zakonne. Po pokoju toruńskim (1466 r.) dotychczasowe miejscowości zakonne stały się królewszczyznami lub własnościami szlacheckimi



Obecnie

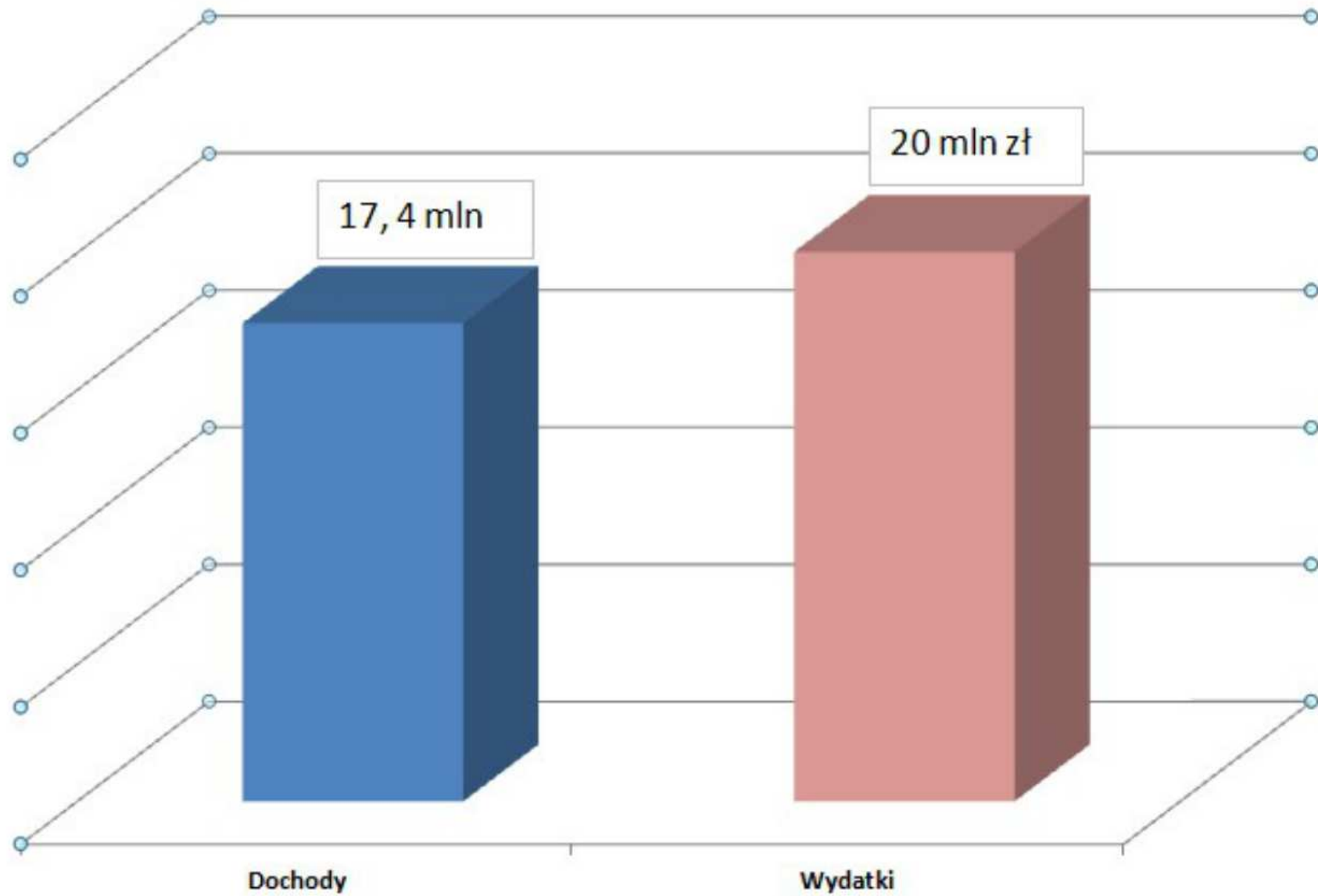
- powierzchnia: 88 km²
- ludność 4231 osób
- sołectwa 11

Błądzim, Brzemiona, Jeziorki, Jędrzejewo, Lniano, Lubodzież, Mszano, Mukrz, Ostrowite, Siemkowo, Wętfie





Budżet na 2016 r.



Oświata

Gmina prowadzi:

3 Szkoły podstawowe, do których uczęszcza 467 uczniów

1. Szkoła Podstawowa w Lnianie – z klasami I-VI – 255 uczniów
2. Szkoła Podstawowa w Błędzimi – z klasami I-III – 34 uczniów
3. Szkoła Podstawowa w Siemkowie – z klasami I-III – 29 uczniów
4. Gimnazjum Publiczne w Lnianie – 149 uczniów
5. 5 Oddziałów przedszkolnych przy szkołach podstawowych , do których uczęszcza 106 dzieci.







Działalność gospodarcza

Na terenie gminy działa **150 podmiotów gospodarczych** prowadzących działalność w zakresie:

- przetwórstwa rolno – spożywczego
- przetwórstwa drewna
- transportu
- usług
- handlu

oraz 605 indywidualnych gospodarstw rolnych













Infrastruktura drogowa

Przez gminę Lniano przebiega 9 dróg powiatowych oraz 2 drogi wojewódzkie (239 i 240).

Gmina posiada 49 km dróg gminnych.











Infrastruktura ochrony środowiska

1. Gmina posiada własną oczyszczalnię ścieków o przepustowości 250 m³/d., około 60 km sieci kanalizacyjnej z 670 przyłączami oraz 274 oczyszczalni przydomowych.

Wszystkie nieruchomości są podłączone do kanalizacji lub wyposażone w przydomową oczyszczalnię ścieków.

2. Gmina jest zwodociągowana w 99%, posiada:

- 2 ujęcia wody
- 106 km sieci wodociągowej
- 1040 przyłączy wodociągowych

**GINNA OCZYSZCZALNA SCIEKÓW KOMUNALNYCH
W LNIANIE WDJ. KUJAWSKO-POMORSKIE**

INWESTOR BEZPOŚREDNI: BIURO PROJEKTÓW
URZĄD GMINY W LNIANIE PRACOWNIA INSTYTUACJI OCHRONY
ŚRODOWISKA W BYDGOSZCZY

INWESTOR ZASTĘPCZY: WYKONAWCA
REJONOWA SPRAWNA INWESTYCJA W CHOJNICACH
EKOMEL sp. z o.o. W CHOJNICACH

WYKONANA ZE ŚRODKÓW FINANSOWYCH

• WOJEWÓDZKI FUNDUSZ OCHRONY ŚRODOWISKA I GOSPODARKI WODNEJ W TORUNIU

• STAROSTWO POWIATOWE W ŚWIECIE

• ŚRODKI WŁASNE GMINY W LNIANIE

OCZYSZCZALNA SCIEKÓW
W LNIANIE

Istniejące składowiska odpadów zostały
zrekultywowane

Gmina zorganizowała punkt selektywnej
zbiórki odpadów



**INFRASTRUKTURA
I ŚRODOWISKO**
NARODOWA STRATEGIA SPÓJNOŚCI

UNIA EUROPEJSKA
FUNDUSZ SPÓJNOŚCI



„Rekultywacja składowisk odpadów w województwie kujawsko-pomorskim na cele przyrodnicze”

Infrastruktura sportowa i rekreacyjna

1. boiska

- boisko do piłki nożnej z bieżnią 400 m w Lnianie,
- kompleks boisk z zapleczem socjalnym „Orlik” w Lnianie,
- boisko szkolne w m. Siemkowo,
- boisko do siatkówki plażowej w m. Ostrowite / na terenie plaży /,
- boisko do siatkówki w parku w m. Lniano wraz z siłownią,
- boisko do siatkówki plażowej na terenie ośrodka wypoczynkowego „Laguna” w m. Błądzim,
- boiska wielofunkcyjne w m. Brzemiona i m. Błądzim

2. sale

- sala gimnastyczna przy Szkole Podstawowej w Lnianie
- minisala gimnastyczna przy Szkole Podstawowej w Lnianie,
- zastępcza sala gimnastyczna w budynku remizy OSP Siemkowo

3. place zabaw we wszystkich sołectwach





Infrastruktura społeczna

-Gminna Biblioteka Publiczna z Gminnym Centrum Informacji

-11 świetlic wiejskich – obecnie w 6 odbywają się zajęcia







BIBLIOTEKA

Kultura i Tradycja
Miejska Biblioteka Publiczna
w Lnianie

Miejskie Centrum Informacji
w Lnianie
„SKOK-SZKOŁA-PRACA”

CENTRUM SZTALENIENIA
W ramach projektu
„Szkoła - kształcenie na odległość
na terenach wiejskich”
www.szkoła-praca.pl

Turystyka

Na terenie gminy funkcjonuje 8 gospodarstw agroturystycznych oferujące 30 miejsc noclegowych oraz Ośrodek Wypoczynkowy „Laguna” zapewniający 40 miejsc noclegowych

1. Kościół pw. św. Rocha



Turystyka

2. Szlaki turystyczne

- *piesze*

nr 201 zielony, nr 214 żółty

- *rowerowe:*

szlak Cisów Staropolskich im. L. Wyczółkowskiego 6.3km

szlak im. Pawła Gackowskiego - żółty-odcinek

Cisy Staropolskie - PKP Błędzim 10,6 km

szlak k. Sulistawskiego-czarny-odcinek Lniano-

Cisy Staropolskie 7,1 km

3. Trasa Nordic Walking



Plaże i kąpieliska przy jeziorach w Ostrowitem i Błędziniu





Pomniki przyrody

Domy drewniane z XIX i początków XX wieku

Parki podworskie: Ostrowite , Brzemiona, Siemkowo









Organizacje pozarządowe

Towarzystwo Rozwoju Gminy Lniano

Ochotnicza Straż Pożarna w Wętfiu

Ochotnicza Straż Pożarna w Siemkowie

Ochotnicza Straż Pożarna w Ostrowitem

Ochotnicza Straż Pożarna w Lnianie

Ochotnicza Straż Pożarna w Jeziorkach

Ochotnicza Straż Pożarna w Błędzimi

21 Leśna Drużyna Starszoharcerska "Czarna Woda"

Stowarzyszenia zwykłe

- ujęte w ewidencji Starosty Powiatu Swieckiego:

Miedzyszkolny Uczniowski Klub Sportowy "SPARTAKUS"

Klub Sportowy LZS "CZARNI" Lniano

Stowarzyszenie Emerytów i Rencistów Bładzim

Imprezy i uroczystości

Dożynki Gminne
Obchody Nocy Świętojańskiej
Festyn Rodzinny
Gminne obchody św. Floriana













Zofia Topolińska
Wójt Gminy Lniano



***Serdecznie
zapraszamy***

***Serdecznie
zapraszamy***

Zofia Topolińska

Wójt Gminy Lniano



WOJEWÓDZTWO
KUJAWSKO-POMORSKIE

